




Cap Nature 360° Randonnée de Modave

 À la découverte de la nature vue du ciel


Bonjour à tous les passionnés de randonnée et d'images aériennes ! Je suis Philippe, randonneur curieux et pilote de drone amateur. À travers mes balades, je capture des panoramas uniques, des sentiers oubliés et des instants magiques que seule la vue aérienne peut révéler.

 Chaque sortie est une aventure : bois de Wallonie, rivières, crêtes escarpées... mon drone immortalise la beauté sauvage de nos paysages.


 Promenade de Petit Modave


 Localisation : Modave, Belgique


 Distance : 7,92 km


 Durée moyenne : 2h35


 Difficulté : Moyenne

 Dénivelé : +108 m / -101 m

 Type : Boucle

 Balisage : Losange rouge

 Départ/Arrivée : Château de Modave

 Coordonnées GPS : 50.441273°, 5.288202°

Source de cette Promenade Visorando (<https://www.visorando.com/>)

 Description

Cette randonnée traverse la réserve naturelle de Modave, longe le Hoyoux, passe par le hameau de Tibiémont et le site de Survillers. Elle offre une belle diversité de paysages entre bois, prairies et points de vue sur la vallée.

Points d'intérêt

- Réserve naturelle de Modave
- Château de Modave
- Gué du Val
- Monument du crash Halifax (1943)
- Site de Survillers

Avis

“Superbe balade bien balisée, avec des passages à gué et des vues magnifiques. À refaire au printemps !” – Philippe

 Photos disponibles sur : capnature360.be/randonnee-de-modave

Cap Nature 360° – Rue de Nalamont 37, 5300 Andenne